

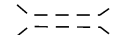















PIIRUSTUSMERKINTÖJEN SELITYKSET

-  Nykyinen raide
-  Ratakilometrin sijainti
- Km 406
(405+999.284)**
-  Nykyinen silta
-  Nykyinen rautatiealueen raja
-  Nykyinen tiealueen raja
-  Suoja-alueen raja
-  Yksityistieraja
-  Tasoristeyksen poisto
-  Tiealueen raja
-  Uusi rumpu
-  Laskuoja
-  Sivuoha
-  Salaoja
-  Säilytettävän puuston raja

Muut	Selitys	Pvm	Tehnyt	Pvm	Hyv				
		Hanke tai rataosa Aarnio-Pohjalantie, tasoristeyksien poisto, ratasuunnitelma; Sastamala							
		Suunnitteluvaihe RATASUUNNITELMA							
		Piirustuksen sisältö Suunnitelmakartta 3 kmv. 241+740- 241+940							
Piirt.	13.1.2023	M.Mikkonen		Mittakaava	1:2000				
Suunn.	13.1.2023	E.Pakkala		Koordinaatti- ja korkeusjärj.	ETRS-GK23/N2000				
Tark.	13.1.2023	K.Korhonen		Rataosan nro	1401				
Hyv.	13.1.2023	T.Tuhkanen		Paikka	Laji	Numero	Muut	Lehti	Lehtiä
Til. hyv.	13.1.2023	M.Heiskanen		3600	72	6426			