



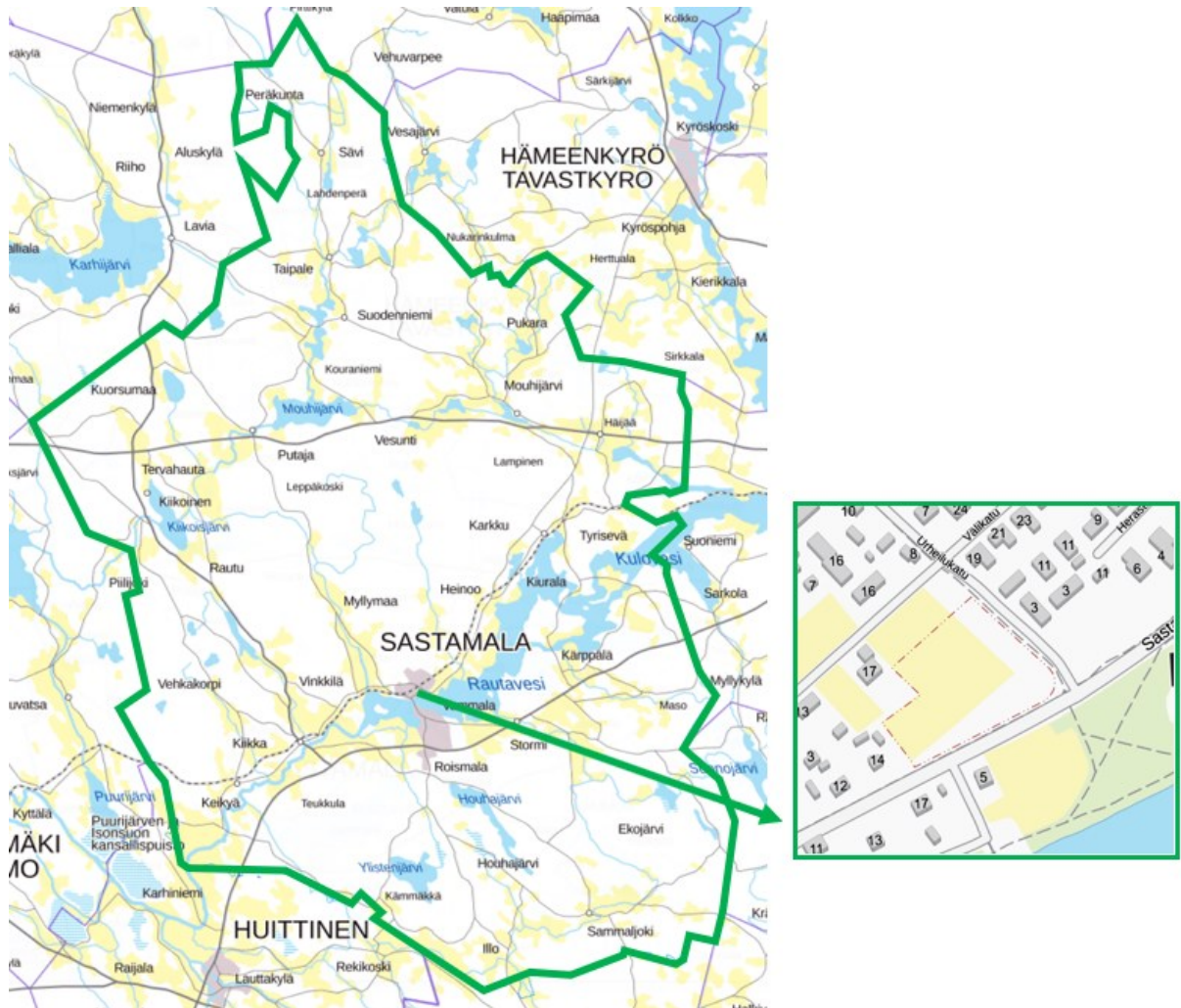
Sastamalan kaupunki

Osallistumis- ja arviointisuunnitelma

A_096 Sastamalankadun varren Pikku Italian asemakaavan muutos, eteläinen osa

(A_009 Sastamalankadun varren asemakaavan muutos, A_092 Sastamalankadun varren Pikku Italian asemakaavan muutos)

4.1.2022, päivitetty 14.2.2023, 8.9.2023, 7.11.2024 ja 13.1.2025



Kuva 1: Suunnittelualueen sijainti

Sisällysluettelo

Sisällys

1. Osallistumis- ja arviointisuunnitelma.....	1
2. Suunnittelun lähtökohdat ja tavoitteet.....	2
2.1. Vireilletulo	2
2.2. Suunnittelualue	2
2.3. Vaikutusalue	4
2.4. Nykytilanne ja voimassa olevat kaavat.....	4
Maakuntakaava	4
Yleiskaava	7
Sastamalan kaupunkirakennesuunnitelma	9
Asemakaava.....	10
2.5. Selvitykset.....	12
2.6. Maanomistus.....	12
2.7. Tavoitteet	13
3. Osallistuminen ja vuorovaikutus	13
3.1. Osalliset	14
3.2. Tiedottaminen	15
3.3. Viranomaisyhteistyö.....	15
4. Kaavan vaikutusten arviointi.....	15
5. Kaavoituksen kulku, osallistuminen, aikataulu ja päätöksenteko.....	15
6. Yhteystiedot.....	17

1. Osallistumis- ja arviointisuunnitelma

Osallistumis- ja arviointisuunnitelma (OAS) sisältää suunnitelman kaavoitusprosessissa noudatettavista osallistumis- ja vuorovaikutusmenettelyistä sekä kaavan vaikutusten arvioimisesta.

OAS:n tarkoituksena on antaa selkeä käsitys kaavan tarkoituksesta ja tavoitteista ja selvittää miten ja milloin osalliset voivat vaikuttaa kaavoitusprosessiin, ja mistä he saavat tietoa kaavoituksesta.

Osallistumis- ja arviointisuunnitelmaa (OAS) päivitetään tarpeen mukaan koko suunnittelutyön ajan ja on nähtävillä kaupungin www-sivuilla (sastamala.fi) sekä maankäytön ilmoitustaululla Sastamalan kaupungintalolla Tampereentie 5, 2.kerros.

2. Suunnittelun lähtökohdat ja tavoitteet

2.1. Vireilletulo

Sastamalankadun varren asemakaavan muutos on mukana käynnistettävänä asemakaavahankkeena Sastamalan kaupungin 2022–2023 kaavoitusohjelmassa. Asemakaava on ollut jo aikaisemmin vireillä vuonna 2006, mutta se ei ole edennyt ehdotusvaiheeseen saakka. Lisäksi asemakaavan vireille tulosta ja siitä laadituista luonnoksista on pitkä aika, joten on perusteltua aloittaa kaavaprosessi alusta. Tämä kaavamuutos on eriytetty Sastamalankadun varren asemakaavan muutoksesta, jota laaditaan oman aikataulunsa mukaisesti.

Kaavamuutos on eriytetty A_009 Sastamalankadun varren asemakaavan muutoksesta luonnosvaiheesta lähtien. Kaavamuutos on eriytetty A_092 Sastamalankadun varren asemakaavan muutoksesta ehdotuksen jälkeen.

Alueella on voimassa vuonna 1975 hyväksytty asemakaava. Asemakaava ei ole nykyisessä muodossaan täysin toteutunut.

Asemakaavan tarkoituksena on saattaa asemakaava ajanmukaiseksi ja säilyttää keskustakuva rikkaana ja ajallisesti moninaisena. Tavoitteena on parantaa alueen asemakaavan toteuttamiskelpoisuutta. Tavoitteena on myös edistää alueen täydennysrakentamista ja liittymistä paremmin tiiviiseen keskustarakenteeseen osoittamalla keskusta soveltuvia uudisrakennuspaikkoja. Kaavassa on myös tarkoitus ottaa huomioon alueella sijaitseva muinaisjäännös ja merkitä se asemakaavaan asianmukaisella suojelumerkinnällä.

2.2. Suunnittelualue

Suunnittelualue sijaitsee Sastamalan 9. kaupunginosan eli Pappilan kaupunginosassa ja se käsittää osan korttelista 24 sekä osan korttelista 5 ja puistoaluetta. Asemakaavan muutos koskee Vammaskosken sillan pohjoispuolen aluetta ja sijoittuu Sastamalankadun pohjoispuolelle. Suunnittelualue rajautuu Sastamalankatuun ja Urheilukatuun.

Kaava-alueen kokonaispinta-ala on 1,00 ha.



Kuva 2: Kaavamuutosalueen sijainti ilmakuvassa



Kuva 3: Viistoilmakuva suunnittelualueesta ja sen lähiympäristöstä. Suunnittelualue on sinisellä ympyröidyllä peltoalueella.

2.3. Vaikutusalue

Kaavan vaikutukset ovat itse suunnittelualueetta laajemmat, kuten esim. yhdyskuntarakenteeseen ja kaupunkikuvaan.

Asemakaavan ratkaisujen vaikutukset pyritään selvittämään ja tunnistamaan koko siltä alueelta, jolla kaavalla voidaan katsoa olevan vaikutuksia.

2.4. Nykytilanne ja voimassa olevat kaavat

Maakuntakaava

Suunnittelualueella on voimassa Pirkanmaan maakuntakaava 2040.

Maakuntahallitus määräsi kokouksessaan 29.5.2017 maakuntakaavan 2040 tulemaan voimaan maankäyttö- ja rakennuslain 201 § mukaisesti ennen kuin se on saanut lainvoiman. Voimaantulosta on kuulutettu 8.6.2017. Pirkanmaan maakuntavaltuusto hyväksyi Pirkanmaan maakuntakaavan 2040 kokouksessaan 27.3. Hyväksymispäätöksestä on tullut Hämeenlinnan hallinto-oikeuteen kaikkiaan 12 valitusta. Yksikään valituksista ei koskenut

Sastamalaa. Korkeimman hallinto-oikeuden päätöksen mukaisesti maakuntavaltuuston hyväksymään maakuntakaavaan ei tehdä muutoksia. Hallinto-oikeuden aiemmat päätökset muutoksista on kumottu.

Voimaan tullessaan Pirkanmaan maakuntakaava 2040 on kumonnut Pirkanmaan 1. maakuntakaavan, turvetuotantoa koskevan Pirkanmaan 1. vaihemaakuntakaavan, liikennettä ja logistiikkaa koskevan Pirkanmaan 2. vaihemaakuntakaavan sekä lisäksi entisen Kiikoisten kunnan alueen osalta Satakunnan maakuntakaavan.

Maakuntakaavassa alueelle ja sen läheisyyteen on osoitettu seuraavia aluevarauksia:

Keskustatoimintojen alue

Merkinnällä osoitetaan valtakunnan osakeskus, kaupunkitasoiset keskukset ja Tampereen ydinkaupunkiseudun alakeskukset. Merkintä sisältää niihin liittyvät keskustamaisen asumisen ja keskustahakuisten palvelu-, työpaikka- ja muiden toimintojen alueet liikennealueineen ja puistoineen.

Suunnittelumääräys:

Alueen suunnittelussa on otettava huomioon yhdyskuntarakenteen eheys, kaupunkikuvan omaleimaisuus, asuinympäristön laatu ja monipuolisuus, yhteydet seudullisille virkistysalueille, joukkoliikenteen, kävelyn ja pyöräilyn toimintaedellytykset sekä liityntäpysäköinnin ja joukkoliikenteen vaihtopaikkojen kehittäminen. Alueen suunnittelussa on turvattava kulttuuriympäristöjen arvojen säilyttäminen.

Keskustatoimintojen alueille voidaan sijoittaa merkitykseltään seudullisia vähittäiskaupan suuryksiköitä. Vähittäiskaupan suuryksiköt on suunniteltava keskustaympäristöön soveltuviksi. Ne on mitoitettava ja niiden toteutus on ajoitettava yksityiskohtaisemmassa suunnittelussa siten, etteivät ne aiheuta merkittäviä haitallisia vaikutuksia muille keskusta-alueille tai seudun palveluverkon tasapainoiselle kehittämiselle.

Taajamatoimintojen alue

Merkinnällä osoitetaan asumisen, kaupan ja muiden palvelujen, työpaikkojen sekä muiden taajamatoimintojen rakentamisalueet. Merkintä sisältää niihin liittyvät pääväyliä pienemmät liikennealueet, yhdyskuntateknisen huollon alueet, paikallisesti merkittävät ympäristöhäiriöitä

aiheutumattomat teollisuusalueet sekä paikallisesti merkittävät virkistys- ja suojelun alueet ja ulkoilureitit.

Suunnittelumääräys:

Aluetta tulee suunnitella asumisen, palvelujen ja työpaikkojen sekoittuneena alueena. Erityistä huomiota tulee kiinnittää yhdyskuntarakenteen eheyttämiseen.

Yksityiskohtaisemmassa suunnittelussa on edistettävä julkisten ja kaupallisten palveluiden saavutettavuutta joukkoliikenteen, kävelyn ja pyöräilyn avulla.

Uusi rakentaminen ja muu maankäyttö on sovitettava ympäristöönsä tavalla, joka vahvistaa alueen omaleimaisuutta. Alueen suunnittelussa on kiinnitettävä erityistä huomiota kulttuuriympäristön, maiseman ja luontoarvojen säilymiseen. Alueen kytkeytyvyys seudullisille virkistysalueille ja ulkoilureiteille tulee ottaa huomioon.

Tiivistettävä asemanseutu

Merkinnällä osoitetaan yhdyskuntarakenteeltaan tiivistettävät alueet, jotka tukeutuvat ensisijaisesti raideliikenteeseen.

Suunnittelumääräys:

Alueen suunnittelussa ja toteutuksessa on pyrittävä raideliikennettä tukevaan tiiviiseen yhdyskuntarakenteeseen sekä laadukkaisiin kävelyn ja pyöräilyn yhteyksiin. Tiivistettävän alueen laajuus tulee tarkentaa yksityiskohtaisemmassa suunnittelussa.

Ulkoilureitti

Merkinnällä osoitetaan maakunnallisesti ja seudullisesti merkittävät ohjeelliset ulkoilureitit. Merkintä osoittaa ensisijaisesti tarpeen reitille.

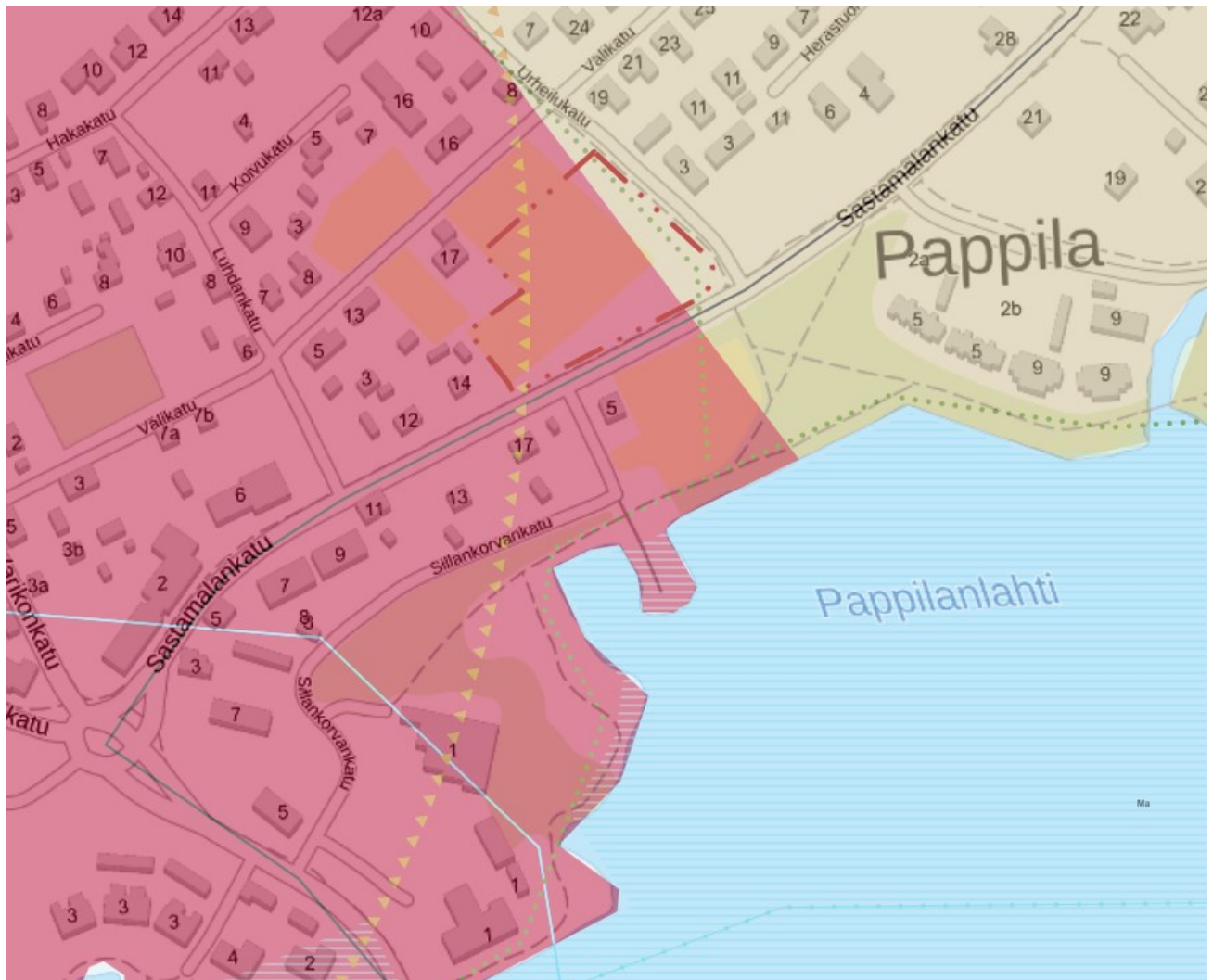
Suunnittelumääräys:

Yksityiskohtaisemmassa suunnittelussa on turvattava ulkoilureitin toteuttamisedellytykset osana maakunnallisesti ja seudullisesti toimivaa reitistöä. Suunnittelussa tulee kiinnittää huomiota luonnonarvojen säilymiseen suuntaamalla reitit kulutusta kestäville alueille.

Suunnittelualuetta koskevat maakuntakaavan yleismääräykset:

Yksityiskohtaisemmassa suunnittelussa on turvattava mahdollisuus hyvien ja yhtenäisten peltoalueiden tuotantokäyttöön. Maaseutua kehittäessä on pyrittävä sovittamaan yhteen asuinympäristön laatutavoitteet ja maaseutualueiden elinkeinojen toimintaedellytykset.

Yksityiskohtaisemmassa suunnittelussa on otettava huomioon viranomaisten selvitysten mukaiset tulva-alueet ja tulviin liittyvät riskit. Uutta rakentamista ei tule sijoittaa tulva-alueille. Tästä voidaan poiketa, jos voidaan osoittaa, että tulvariskit pystytään hallitsemaan.



Kuva 4: Ote maakuntakaavasta, suunnittelualue rajattu punaisella pistekatkoviivalla

Yleiskaava

Sastamalan kaupunginvaltuusto on hyväksynyt oikeusvaikutteisen keskustaajaman rakenneosayleiskaavan 28.4.2014.

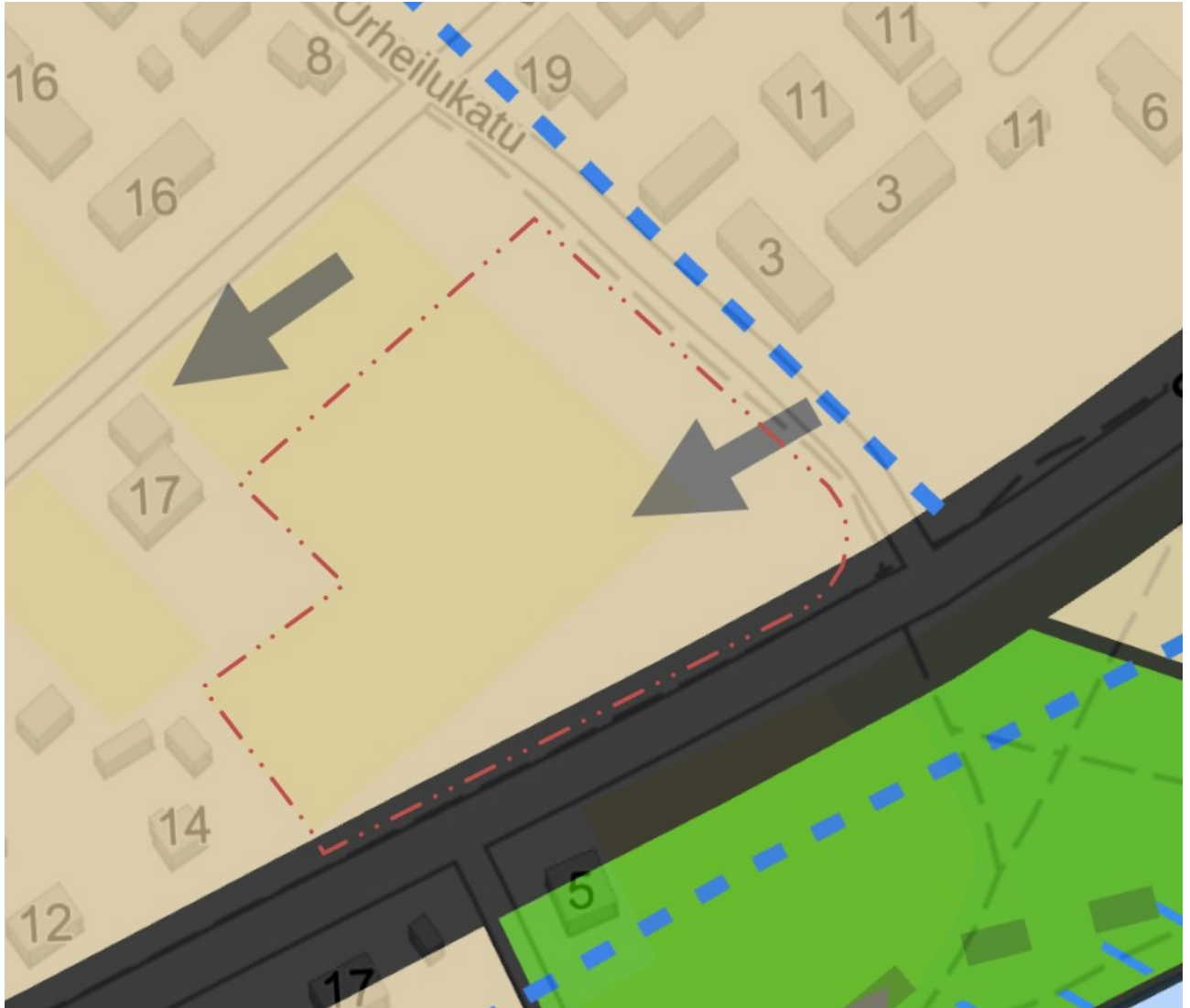
Yleiskaavassa alueelle ja sen läheisyyteen on osoitettu seuraavia aluevarauksia ja määräyksiä:

Pientalovaltainen alue

Merkinnällä on osoitettu asumisen käyttöön varattavat alueet, joiden asuinkerrosalasta pääosa sijoittuu pientaloihin. Merkintä voi sisältää myös pienehköjä palvelujen ja ympäristöhäiriöitä aiheutumattoman työpaikkatoiminnan alueita. Samoin siihen sisältyy virkistys-, puisto ja erityisalueita sekä pääväyliä pienempiä katualueita.

Alueen tiivistämis-/ehyttämistarve

Merkinnällä on osoitettu yhdyskuntarakenteen kannalta edullisia alueita, jotka ovat toteutuneet osittain tai sijaintiinsa nähden tarpeettoman väljänä. Alueen tiivistämismahdollisuudet selvitetään asemakaavalla, joka ei saa kuitenkaan olennaisesti vähentää virkistysalueiden määrää eikä heikentää rakennetun kulttuuriympäristön arvojen säilymistä.



Kuva 5: Ote keskustan osayleiskaavasta, suunnittelualue rajattu punaisella pistekatkoviivalla

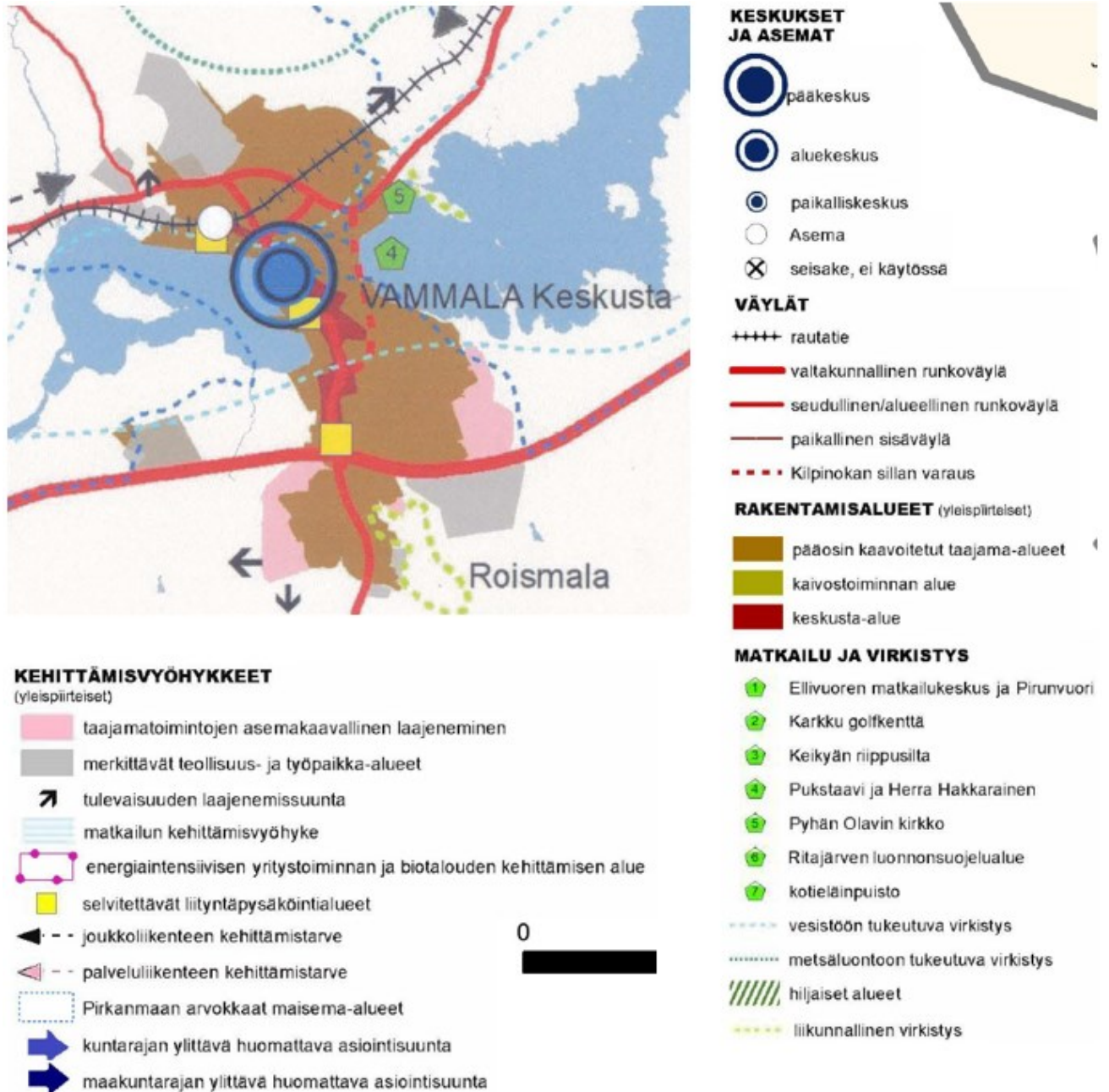
Sastamalan kaupunkirakennesuunnitelma

Sastamalan kaupunkirakennesuunnitelmassa tavoitteena on ollut ratkaista väestötavoite ja väestön sijoittuminen sekä osoittaa taajamien kasvusuunnat huomioiden kehittymisedellytykset, infrastruktuuri, palvelurakenne, maanomistus, kestävä kehitys sekä kaupungin taloudelliset mahdollisuudet. Suunnitelmaa käytetään Sastamalan strategisen suunnittelun tukena, jolloin se vaikuttaa Sastamalan tulevaan kehittämiseen.

Suunnitelmassa on esitetty rakentamisen, liikennejärjestelmän ja infrastruktuurin kehittämisen painopisteitä ja se ohjaa kaavoitusta sekä julkisten ja kaupallisten palveluiden sijoittamista. Kaupunkirakennesuunnitelma tähtää vuoteen 2030.

Kaupunkirakennesuunnitelma ei ole alueidenkäyttölain sisältövaatimukset täyttävä oikeusvaikutteinen alueiden käytön suunnitelma (kaava), jolloin sitä ei voida käyttää esimerkiksi rakennuslupien myöntämisen perusteena.

Kaava-alue sijoittuu kaupunkirakennesuunnitelmassa pääkeskuksen merkin alueelle ja osittain sen pohjoispuolelle, missä näkyy pääosin asemakaavoitetun alueen merkintää.



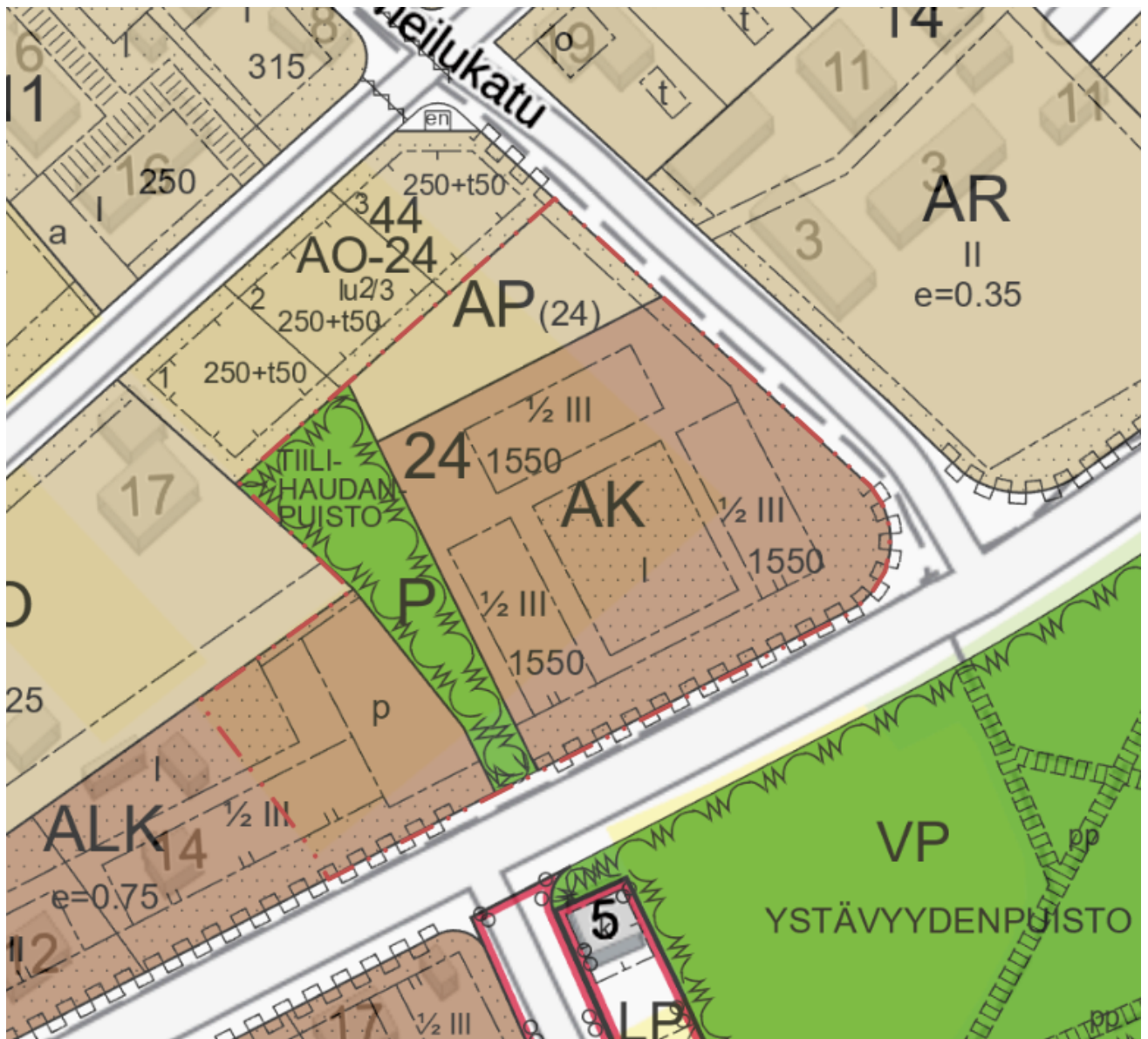
Kuva 6: Ote kaupunkirakennesuunnitelmasta

Asemakaava

Alueella on voimassa seuraava asemakaava:

Asemakaavanmuutos Sastamalan kaupunginosan kortteille 5 ja 15 sekä osille kortteilla 6, 7 ja 14 ja niihin liittyville katu- ja puistoalueille, kaava on tullut voimaan 28.1.1975.

Asemakaava koskee suunnittelualueella kortteilla 5 ja 24. Kortteli 5 on osoitettu suunnittelualueen osalta liike- ja asuinkerrostalojen korttelialueeksi (A-LK). Liike- ja asuinrakennusten korttelialueella tehokkuusluku on 0,75 ja alueelle saa rakentaa kolmikerroksisen rakennuksen. Kortteliin 24 on osoitettu asuinkerrostalorakentamista (AK) ja sen yhteyteen korttelin 24 asuinkerrostalojen paikoitusalue (AP(24)). Korttelissa 24 kerrostaloja saa rakentaa kolme ja jokaisen kerrosala saa olla enintään 1550 kerrosalaneliometriä. Kerrostalot saavat olla kolmikerroksisia. Korttelin 5 ja 24 väliin jää Tiilihaudan puistoalue (P).



Kuva 7: Ote ajantasa-asemakaavasta, suunnittelualue rajattu punaisella pistekatkoviivalla

2.5. Selvitykset

Alueidenkäyttölain 9 §:n mukaan kaavan tulee perustua riittäviin tutkimuksiin ja selvityksiin.

Asemakaavan muutoksen vaikutusten arvioinnin tueksi laaditaan tarpeelliset selvitykset. Sastamalan keskustaan on laadittu liikennesuunnitelma vuonna 2017 ja suunnittelualue lukeutuu tähän liikennesuunnitelman piiriin. Suunnittelualue kuuluu myös Vammalan keskustaaajaman viheraluesuunnitelmaan, joka on laadittu vuonna 2008. Vammalan keskustaaajamasta on vuonna 2000 laadittu lisäksi maisemaselvitys, johon suunnittelualue kuuluu. Sastamalankadun ympäristöstä on laadittu rakennusinventointeja vuosina 2002 sekä 2019. Vuoden 2019 inventointia on täydennetty 2022. Suunnittelualue sijaitsee rakennusinventointien ulkopuolella, mutta välittömässä läheisyydessä. Kaavamuutosalueella suoritettiin arkeologinen tarkkuusinventointi vuoden 2022 kesällä ja raportti valmistui loppuvuodesta. Kaava-alueella suoritettiin lisäksi vuoden 2024 kesällä *Laidetie Sastamalankatu*- muinaisjäännöksen arkeologinen koekaivaus.

2.6. Maanomistus

Kaavamuutosalue on kaupungin omistuksessa.



Kuva 8: Kaupungin maaomaisuus sinisellä, suunnittelualue rajattu punaisella pistekatkoviivalla

2.7. Tavoitteet

Tavoitteena on saattaa asemakaava ajanmukaiseksi ja säilyttää keskustakuva rikkaana ja ajallisesti moninaisena. Tavoitteena on parantaa alueen asemakaavan toteuttamiskelpoisuutta. Tavoitteena on myös edistää alueen täydennysrakentamista ja liittymistä paremmin tiiviiseen keskustarakenteeseen osoittamalla keskusta soveltuvia uudisrakennuspaikkoja. Kaavassa on myös tarkoitus ottaa huomioon alueella sijaitseva muinaisjäänös ja merkitä se asemakaavaan asianmukaisella suojelumerkinnällä.

3. Osallistuminen ja vuorovaikutus

Alueidenkäyttölain 62 § edellyttää vuorovaikutusta kaavaa valmistettaessa.

Kaavoitusmenettely tulee järjestää ja suunnittelun lähtökohdista, tavoitteista ja mahdollisista vaihtoehdoista kaavaa valmisteltaessa tiedottaa niin, että alueen maanomistajilla ja niillä,

joiden asumiseen, työntekoon tai muihin oloihin kaava saattaa huomattavasti vaikuttaa, sekä viranomaisilla ja yhteisöillä, joiden toimialaa suunnittelussa käsitellään (*osallinen*), on mahdollisuus osallistua kaavan valmisteluun, arvioida kaavoituksen vaikutuksia ja lausua kirjallisesti tai suullisesti mielipiteensä asiasta.

3.1. Osalliset

Kaikki ne, joiden asumiseen, työntekoon tai muihin oloihin kaava vaikuttaa:

- kuntalaiset
- kaava-alueen ja siihen rajoittuvan alueen maanomistajat
- kaavan vaikutusalueen asukkaat, yritykset, elinkeinoharjoittajat, alueen työntekijät ja palveluiden käyttäjät
- yhteisöt tms., joiden toimialaan suunnittelussa käsitellään

Viranomaiset:

- Kaupungin eri toimialueet: konsernihallinto, sivistystoimi, sosiaali- ja terveystoimi ja tekninen toimi
- Pirkanmaan ELY-keskus
- Pirkanmaan maakuntaliitto
- Pirkanmaan maakuntamuseo
- Aluepelastuslaitos
- Sastamalan Vesi
- Sastamalan Lämpö Oy
- Paikalliset sähkönsiirto- ja teleyritykset

Kaavahankkeen osallisiksi voi lisäksi ilmoittautua sellainen, jonka katsotaan täyttävän AKL 62 §:n osallisen määritelmän. Kaavahankkeen osallisiksi voi lisäksi ilmoittautua sellainen, jonka katsotaan täyttävän AKL 62 §:n osallisen määritelmän. Sen mukaan osalliseksi katsotaan alueen maanomistajat ja ne, joiden asumiseen, työntekoon tai muihin oloihin kaava saattaa huomattavasti vaikuttaa, sekä viranomaiset ja yhteisöt, joiden toimialaa suunnittelussa käsitellään.

Viranomaisilta pyydetään kommentit kaavaluonnoksesta ja lausunnot kaavaehdotuksesta.

3.2. Tiedottaminen

Asemakaavan käynnistämisestä, vireille tulosta ja kaavoituksen eri vaiheista tiedotetaan Sastamalan kaupungin yhdyskuntasuunnittelun julkisten kuulutusten ilmoitustaululla sekä virallisissa kaupungin päättämässä lehdissä (Tyrvään Sanomat, Alueviesti).

Kaavoituksen eri vaiheisiin voi tutustua myös Internetissä www.sastamala.fi.

3.3. Viranomaisyhteistyö

Osallistumis- ja arviointisuunnitelma ja kaavan luonnosvaiheen suunnittelumateriaali lähetetään viranomaisille tiedoksi.

Viranomaisilta pyydetään kommentit kaavaluonnoksesta ja lausunnot kaavaehdotuksesta.

4. Kaavan vaikutusten arviointi

Kaavan vaikutuksia arvioidaan ainakin seuraavien ominaisuuksien osalta:

- Vaikutukset ihmisten elinoloihin ja elinympäristöön
- Vaikutukset maa- ja kallioperään, veteen, ilmaan ja ilmastoon
- Vaikutukset kasvi- ja eläinlajeihin, luonnon monimuotoisuuteen ja luonnonvaroihin
- Vaikutukset alue- ja yhdyskuntarakenteeseen, yhdyskunta- ja energiatalouteen sekä liikenteeseen
- Vaikutukset kaupunkikuvaan, maisemaan, kulttuuriperintöön ja rakennettuun ympäristöön
- Vaikutukset elinkeinoelämän toimivan kilpailun kehittymiseen

Vaikutusten arviointi tarkentuu suunnittelutyön edetessä aina ehdotusvaiheeseen asti.

Vaikutusta arvioidaan laskennallisen menetelmin, asiantuntija-arvioin, erilaisia tutkimuksia ja selvityksiä hyödyntämällä.

Alueidenkäyttölain 9 §:n mukaan kaavan tulee perustua riittäviin tutkimuksiin ja selvityksiin.

5. Kaavoituksen kulku, osallistuminen, aikataulu ja päätöksenteko

Työvaihe	Suoritus, tiedottaminen, osallistuminen	Ajankohta	Tekijät
----------	---	-----------	---------

			Viranomaisen Päätös
Kaavoituksen käynnistäminen	OAS:n laadinta AKL 63 § Vireilletulon kuulutus ja OAS nähtäville ilmoitustaululle ja kaupungin kotisivulle	01 / 2022	Ympäristölautakunta
Selvitykset ja tavoitteet	Arkeologinen tarkkuusinventointi	syksy / 2022	
Suunnittelu	Vaikutusten arviointi	kevät /2023	
Kaavaluonnos	Kaavaluonnos nähtäville yhdyskuntasuunnitteluun sekä www.sastamala.fi Viranomaisille luonnos kommentoitavaksi Osalliset voivat jättää mielipiteensä ja huomautuksia luonnoksesta AKL 62 §	kevät / 2023	Ympäristölautakunta Viranomaisten kommentit
Kaavaehdotus	Kaavan tarkistaminen / täydentäminen / muuttaminen ehdotukseksi Kaavaehdotuksen asettaminen julkisesti nähtäville AKL 65 § Osalliset voivat jättää muistutuksen, muistutusten vastineiden laadinta AKL 65 §	syksy / 2024	Ympäristölautakunta Kaupunginhallitus Viranomaisten lausunnot Tarvittaessa viranomaisneuvottelu AKL 66 §
Hyväksyminen	Kaavan hyväksymisestä tiedotetaan kuulutuksella ja tarvittaessa osallisia, AKL 67 §	talvi / 2025	Kaupunginhallitus

6. Yhteystiedot

Lisätietoja asemakaavanmuutostyöstä:

Sastamalan kaupunki,

Maankäyttö

sähköposti: etunimi.sukunimi@sastamala.fi

Kaavasuunnittelija

Jenny Sariluoto

p. 040 632 5081

Maankäyttöjohtaja

Ilmari Mattila

p. 040 637 2321

Työhön liittyvää materiaalia pidetään esillä kaupungin internetsivuilla osoitteessa
www.sastamala.fi